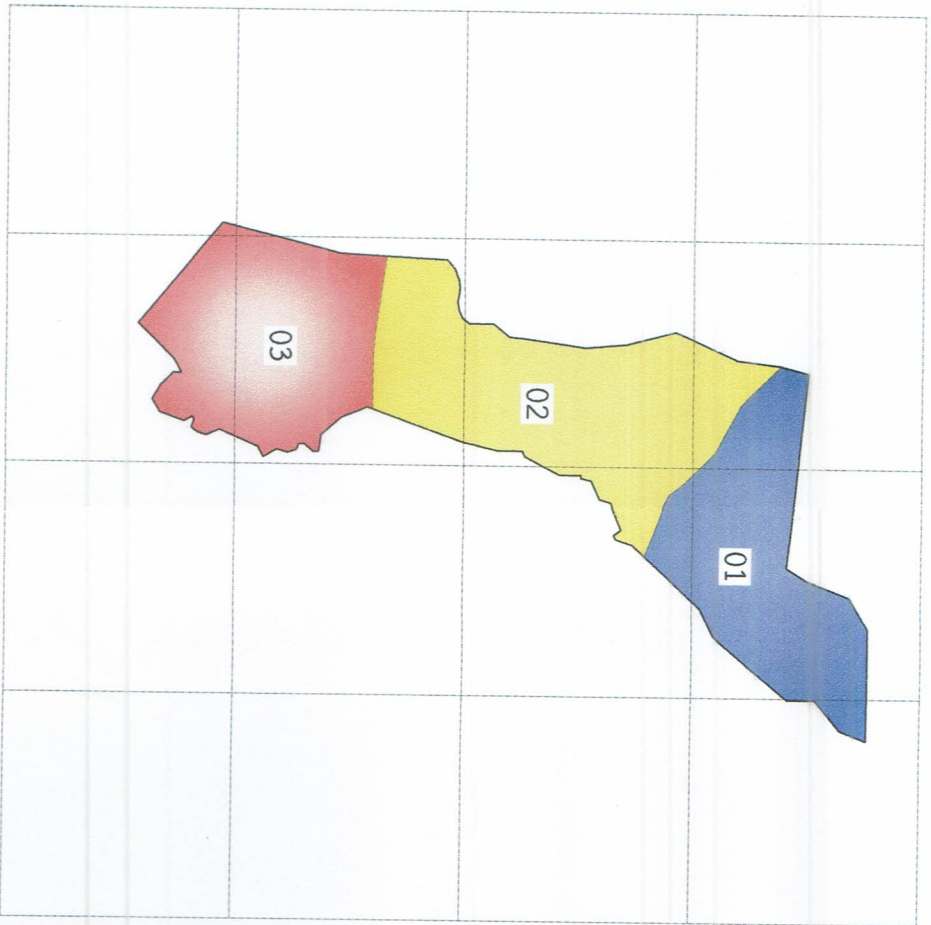


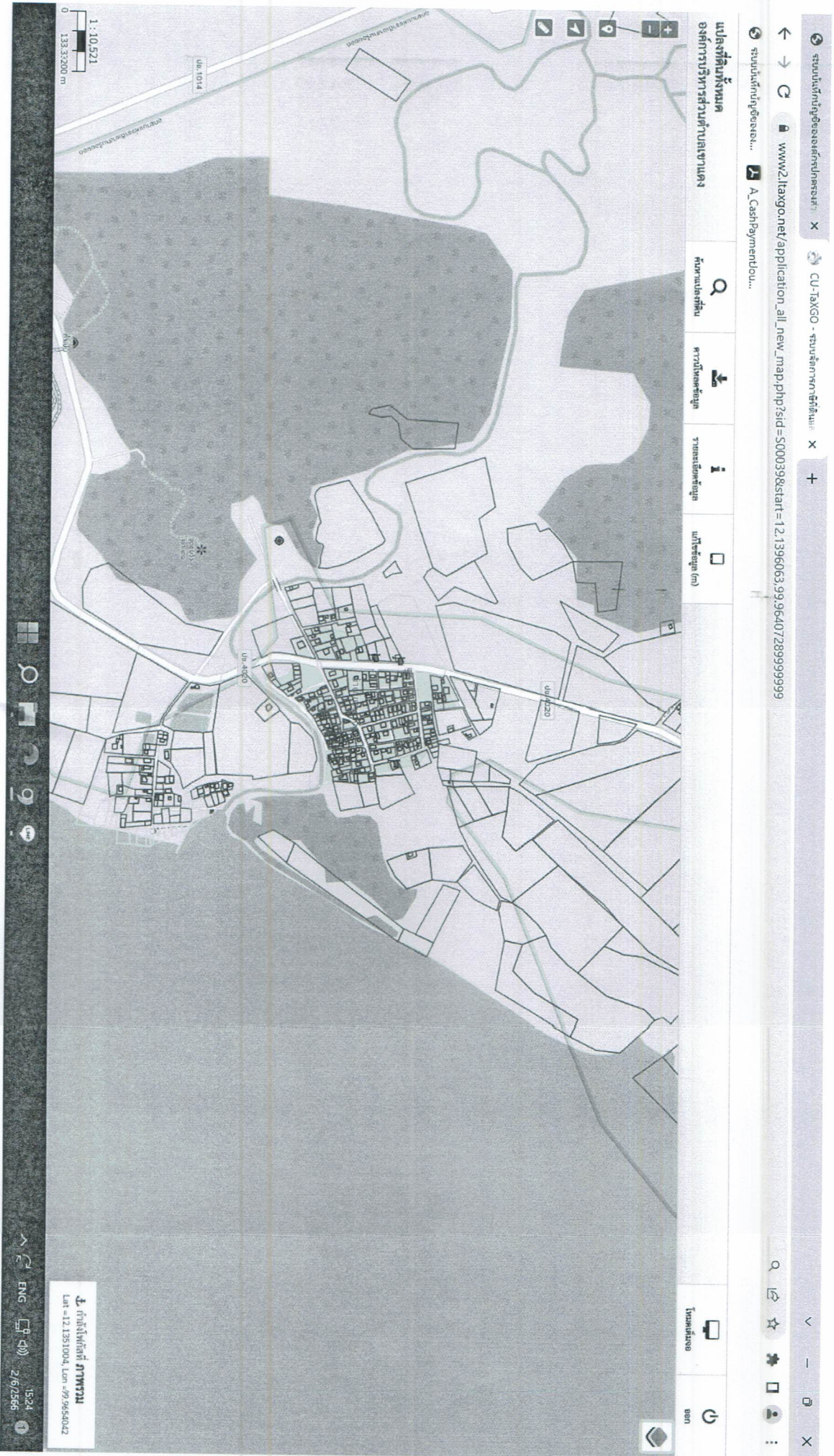
การแบ่งเขต(ZONE) ในระวางที่ดิน



กรมที่ดิน
(กรมที่ดิน)

กรมที่ดิน

24. มีแผนที่แม่แบบที่แสดงแนวเขตการปกครองและรูปแบบที่ดินเพื่อใช้ในการสำรวจและจัดทำแผนที่ทางภูมิศาสตร์และทะเบียนทรัพย์สิน





หน้าพอร์ทัล
แพลตฟอร์มบริหารงานองค์กรปกครองส่วน
ท้องถิ่น

ภาพรวมภาษี
ภาพรวมและสถิติต่างๆขององค์กรบริหาร
ส่วนท้องถิ่น

ระบบคลังเอกสาร
จัดการเอกสารภาษีและสิ่งปลูกสร้าง
และภาษีอากร

ระบบข้อมูลทะเบียน
เลือกข้อมูลที่เกี่ยวข้อง

ระบบแบบสำรวจและแบบ ก.ค.ส.
รายงานแบบสำรวจแบบ ก.ค.ส. ต่างๆ

ระบบจดหมายเวียนและการสั่งทำ
หนังสือคำสั่งจ่ายหรือทรัพย์สิน

โปรแกรมพิมพ์และเอกสารคำนวณ
ใบกรมธรรม์ต่างๆ

KTIB CO - บันทึกชำระ
บันทึกชำระค่าภาษีจากการชำระ
เงินภาษีอากรต่างๆ

ระบบงานสำรวจ
G2Smart

กำหนดการฝึกอบรม



15 มิถุนายน 2566 - 18 มิถุนายน 2566 ณ โรงแรมเซ็นทารา หาดใหญ่ จังหวัดสงขลา

* หลักสูตรการใช้งานจัดการคลังเอกสาร และภาษีที่ดินและสิ่งปลูกสร้าง ภาษีป้าย และเครื่องมือเพิ่มเติม ปี พ.ศ. 2566 * สำหรับผู้ที่มีความสามารถอบรมแล้วแต่ยังไม่ผ่าน (ระยะเวลาอบรม 4 วัน)

การสมัครอบรมเพื่อเรียนรู้เทคนิคทั้งหมดและสนับสนุนให้ระบบบริการได้ดียิ่งขึ้น คลิกที่นี่เพื่อไปทำการอบรมทั้งหมด

ประกาศสำคัญ & เมนูติดต่อ

ประกาศสำคัญเกี่ยวกับกรณีภาษี 2566

▶ ระบบมีการปรับการผูกคาบประเมินที่ดินอัตโนมัติ ให้ผู้ออกใบติดต่อเอกสารสิทธิ์ประเภท "โฉนด และ นส. 3 ก." เท่านั้น สำหรับงานใดที่ไม่มีใบแจ้งว่าราคาประเมินแปลงที่ดินที่ถือโฉนดก่อนหน้านั้นถูกต้องหรือไม่ ท่านสามารถ >> คลิกที่นี่เพื่อไปตรวจสอบรายการประเมินแปลงที่ดินทั้งหมด <<

▶ สำหรับ อปท. ที่มีทรัพย์สินที่มี การใช้ประโยชน์ลักษณะพิเศษ ประเภทอาคาร 3 (ลดภาษีร้อยละ 50) และได้บันทึก กวด 6 ลงคลังเอกสารไปแล้ว **ก่อนวันที่ 27 มีนาคม 2566** กรุณาบันทึกภาษีนั้น ๆ ใหม่เป็นเวอร์ชันถัดไป โดย >> คลิกที่นี่เพื่อค้นหาเจ้าของทรัพย์สินที่มีการลดภาษีร้อยละ 50 <<

▶ เนื่องจากมีการอัปเดตระบบบ่อยครั้งเพื่อสนับสนุนการประเมินภาษี 2566 ในช่วงนี้ ท่านสามารถรับการแจ้งเตือนจากระบบ Line Notify ได้โดยการคลิกที่ปุ่ม เริ่มรับแจ้งเตือนผ่าน LINE ในกล่องด้านขวา

▶ ระบบการคำนวณค่าภาษี รวมถึง กวด 6, 7, 8 และคีย์บทย กวด 6 ณ บัญชีให้ท่านเกินค่าภาษีปี 2566 แล้วในขณะนี้

รับการแจ้งเตือนอสังหาริมทรัพย์ผ่านไลน์

เมื่อมีการอัปเดตระบบ หรือการแนะนำวิธีการใช้งานใหม่ ๆ จากผู้ดูแลระบบ ท่านจะสามารถทราบได้โดยตรงผ่าน Line

เริ่มรับแจ้งเตือนผ่าน LINE

Social media & Community

แผนภาษีที่ตีพิมพ์และสิ่งปลูกสร้าง

ติดตามเพียง 89 คน มีผู้ติดตาม

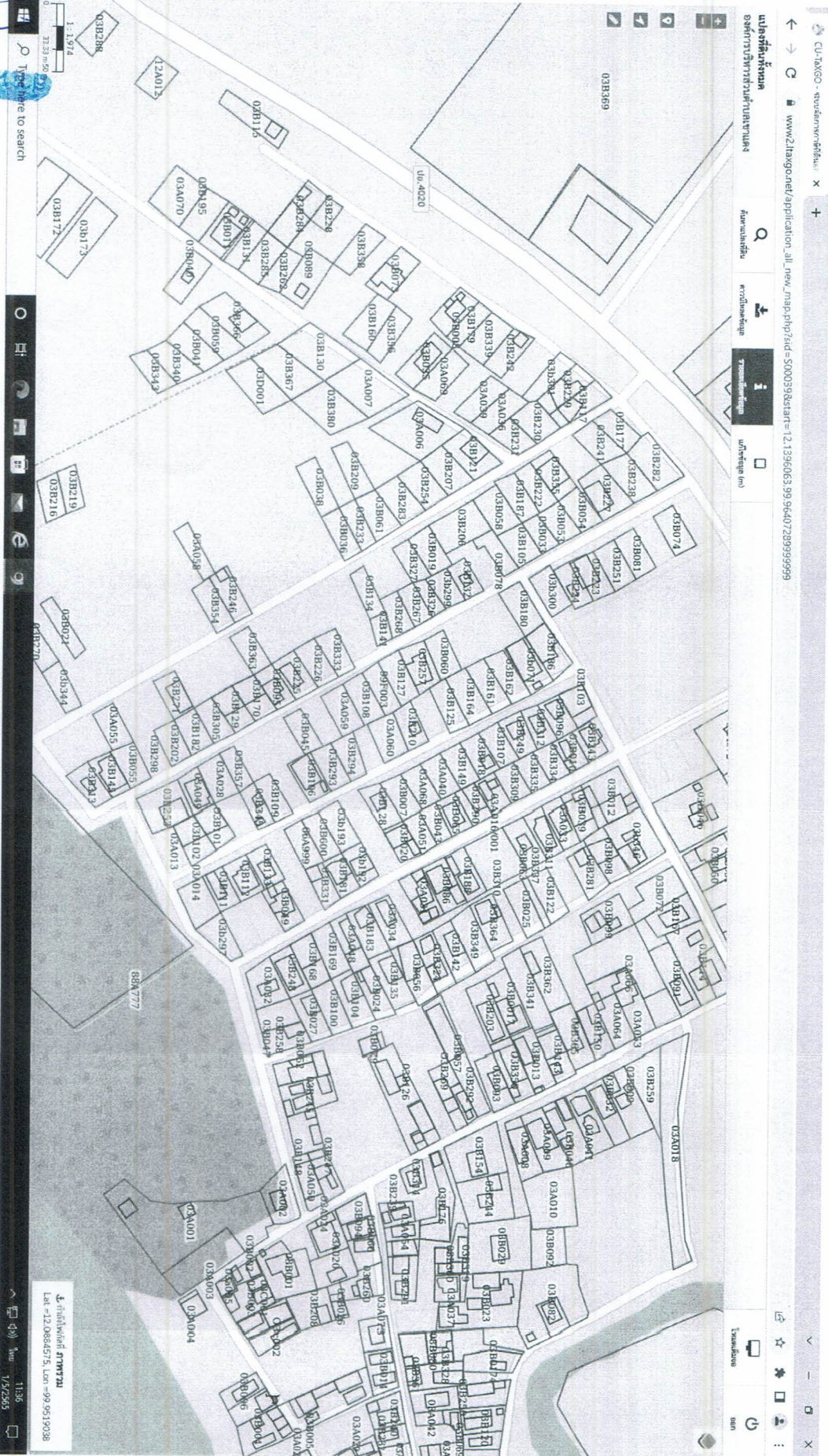
แผนภาษีที่ตีพิมพ์และสิ่งปลูกสร้าง

Map Number Block



พื้นที่สีเขียว
พื้นที่สีน้ำเงิน

การจัดทำรูปแบบที่ดินและมีรหัสแปลงที่ดิน



กรมที่ดิน (กรมที่ดิน)

กรมที่ดิน

สำนักงานที่ดิน กรุงเทพมหานคร
Tel = 1200884515, Fax = 9919519088
1:52565

การติดอุปกรณ์บนรถจักรยานยนต์
ใช้แล้วให้ส่ง

กรมที่ดิน
กรมที่ดิน



จังหวัด

ประจวบคีรี

ท.บ.ก.

11/11/91



- ๑๒ - ๑๒๖๖๖
- ๑๓ - ๑๒๖๖๖
- ๑๔ - ๑๒๖๖๖
- ๑๕ - ๑๒๖๖๖
- ๑๖ - ๑๒๖๖๖
- ๑๗ - ๑๒๖๖๖
- ๑๘ - ๑๒๖๖๖
- ๑๙ - ๑๒๖๖๖
- ๒๐ - ๑๒๖๖๖
- ๒๑ - ๑๒๖๖๖
- ๒๒ - ๑๒๖๖๖
- ๒๓ - ๑๒๖๖๖
- ๒๔ - ๑๒๖๖๖
- ๒๕ - ๑๒๖๖๖
- ๒๖ - ๑๒๖๖๖
- ๒๗ - ๑๒๖๖๖
- ๒๘ - ๑๒๖๖๖
- ๒๙ - ๑๒๖๖๖
- ๓๐ - ๑๒๖๖๖
- ๓๑ - ๑๒๖๖๖
- ๓๒ - ๑๒๖๖๖
- ๓๓ - ๑๒๖๖๖
- ๓๔ - ๑๒๖๖๖
- ๓๕ - ๑๒๖๖๖
- ๓๖ - ๑๒๖๖๖
- ๓๗ - ๑๒๖๖๖
- ๓๘ - ๑๒๖๖๖
- ๓๙ - ๑๒๖๖๖
- ๔๐ - ๑๒๖๖๖

สำนักงานที่ดิน

สำนักงานที่ดิน (จังหวัดประจวบคีรีขันธ์)

สำนักงานที่ดิน (จังหวัดประจวบคีรีขันธ์)

สำนักงานที่ดิน (จังหวัดประจวบคีรีขันธ์)

หน้าพอร์ทัล
แพลตฟอร์มบริหารงานองค์กรปกครองส่วน
ท้องถิ่น

ภาพรวมภาษี
ภาพรวมและสถิติต่างๆขององค์การบริหาร
ส่วนตำบลเขาแดง

ระบบคลังเอกสาร
จัดการเอกสารภาษีที่ดินและสิ่งปลูกสร้าง และ
ภาษีป้าย

ระบบข้อมูลทะเบียน
เลือกเมนูแบ่งกลุ่มข้อมูล

ระบบแบบสำรวจและแบบ ภ.ด.ส.
รายงานแบบสำรวจและแบบ ภ.ด.ส. ต่างๆ

ระบบจดหมายเวียนและการตั้งค่า
หนังสือถึงเจ้าของทรัพย์สิน

โปรแกรมช่วยและการคำนวณ
โปรแกรมตัวช่วยต่างๆ

KTBC CO - บันทึกรับชำระ
บันทึกรับชำระค่าภาษีจากการชำระ
เงินผ่านธนาคารกรุงไทย

ระบบงานสำรวจ
Go2Survey

ระบบงานแผนที่
Go2GIS

ข่าวสารและประชาสัมพันธ์
จากผู้พัฒนาระบบ CU-TaXGO

แบบคำขอสร้างบัญชีผู้ใช้งาน
สามารถกรอกแบบฟอร์มนี้เพื่อขอ
username ในการเข้าระบบให้กับเจ้า
หน้าที่ท่านอื่นใน อบท.


แบบคำขอแต่งตั้ง
เจ้าหน้าที่ผู้มีอำนาจอนุมัติการขอ
เอกสารและตรวจสอบประวัติการทำ
รายการ

แบบประเมินความพึงพอใจ
แนะนำเรา ช่วยเราให้พัฒนาแพลตฟอร์ม
นี้ให้ดียิ่งขึ้นไป

Change theme

Original (Light)

กำหนดการฝึกอบรม



13 กรกฎาคม 2566 - 16 กรกฎาคม 2566 ณ โรงแรมแคนทารี เฮ้าส์ กรุงเทพฯ จังหวัดกรุงเทพมหานคร

* หลักสูตรการใช้งานจัดการคลังเอกสาร และภาษีที่ดินและสิ่งปลูกสร้าง ภาษีป้าย และเครื่องมือเพิ่มเติม ปี พ.ศ.2566 *สำหรับผู้ผ่านการอบรมมาแล้วเท่านั้น (ระยะเวลาอบรม 4 วัน)

สมัครอบรมในรุ่นนี้

ดาวน์โหลดหนังสือ

❤ การสมัครอบรมเพื่อเรียนรู้เทคนิคทั้งหมดและสนับสนุนให้ระบบบริการได้ดียิ่งขึ้น [คลิกที่นี่เพื่อไปที่ดูการอบรมทั้งหมด](#)

ประกาศสำคัญ & เมนูถัด

ประกาศสำคัญเกี่ยวกับการประเมินภาษี 2566

- ▶ ระบบมีการปรับการผูกราคาประเมินที่ดินอัตโนมัติ ให้ผูกอัตโนมัติเฉพาะเอกสารสิทธิ์ประเภท "โฉนด และ นส 3 ก." เท่านั้น สำหรับท่านใดที่ไม่มั่นใจว่าราคาประเมินแปลงที่ดินที่อัปเดตก่อนหน้านี้ถูกต้องหรือไม่ ท่านสามารถ >> [คลิกที่นี่เพื่อไปที่ตัวช่วยผูกราคาประเมินแปลงที่ดินทั้งหมด](#) <<
- ▶ สำหรับ อบท. ที่มีทรัพย์สินที่มี การใช้ประโยชน์ลักษณะพิเศษ ประเภทมาตรา 3 (ลดภาษีร้อยละ 50) และได้บันทึก ภ.ด.ส 6 ลงคลังเอกสารไปแล้ว ก่อนวันที่ 27 มีนาคม 2566 กรุณำบันทึกรายนั้น ๆ ใหม่เป็นเวอร์ชันถัดไป โดย >> [คลิกที่นี่เพื่อค้นหาเจ้าของทรัพย์สินที่มีการลดภาษีร้อยละ 50](#) <<
- ▶ เนื่องจากมีการอัปเดตระบบบ่อยครั้งเพื่อสนับสนุนการประเมินภาษี 2566 ในช่วงนี้ ท่านสามารถรับการแจ้งข่าวผ่านระบบ Line Notify ได้โดยการคลิกที่ปุ่ม "เริ่มรับแจ้งเตือนผ่าน LINE" ในกล่องด้านขวา
- ▶ ระบบการคำนวณค่าภาษี รวมถึง ภ.ด.ส 6, 7, 8 และคำอธิบาย ภ.ด.ส 6 สมบูรณ์ให้ท่านเก็บค่าภาษีปี 2566 แล้วในขณะนี้



ภาพรวม

ภาพรวมและสถิติต่างๆขององค์การ
บริหารส่วนตำบลเขาแดง



คลังเอกสาร

จัดการเกี่ยวกับเอกสาร / หนังสือส่ง
การสืบค้น และทะเบียนคุม



Go2Survey

ระบบงานสำรวจ



Go2GIS

ระบบงานแผนที่



ทะเบียนแปลงที่ดิน

รายการแปลงที่ดินทั้งหมดในระบบ

ทะเบียนสิ่งปลูกสร้าง

รายการข้อมูลสิ่งปลูกสร้างทั้งหมดใน
ระบบ



ทะเบียนอาคารชุด



ทะเบียนป้าย



ทะเบียนเจ้าของทรัพย์สิน

รายการอาคารชุดทั้งหมดในระบบ



ราคาประเมินที่ดิน
ข้อมูลล่าสุดจากกรมธนารักษ์



ภ.ด.ส. 3
รายเจ้าของทรัพย์สิน



ภ.ด.ส. 4
ประกาศหน้าสำนักงาน



ภ.ด.ส. 8
รายเจ้าของทรัพย์สิน (เฉพาะผู้ถือ
กรรมสิทธิ์หลัก)

รายการป้ายทั้งหมดในระบบ



ราคาประเมินสิ่งปลูกสร้าง
ข้อมูลล่าสุดจากกรมธนารักษ์



ภ.ด.ส. 1
ประกาศหน้าสำนักงาน



ภ.ด.ส. 4
รายเจ้าของทรัพย์สิน

รายการเจ้าของทรัพย์สินทั้งหมดใน
ระบบ



ภ.ด.ส. 3
ประกาศหน้าสำนักงาน



ภ.ด.ส. 7
รายเจ้าของทรัพย์สิน (เฉพาะผู้ถือ
กรรมสิทธิ์หลัก)



ภ.ด.ส. 2
ประกาศหน้าสำนักงาน



รับการแจ้งเตือนอัปเดตระบบผ่านไลน์

เมื่อมีการอัปเดตระบบ หรือการแนะนำวิธีการใช้งานใหม่ ๆ จากผู้ดูแลระบบ ท่านจะสามารถทราบได้โดยตรงผ่าน
Line

เริ่มรับแจ้งเตือนผ่าน LINE

Social media & Community



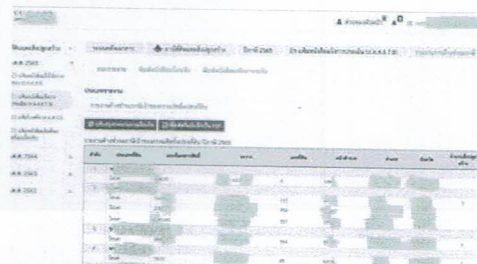
แผนที่ภาษีและสิ่งปลูกสร้าง

ติดตามเพจ 9 คน ผู้ติดตาม



แผนที่ภาษีที่ดินและสิ่งปลูกสร้าง
ประมาณ 1 ชั่วโมงที่แล้ว

ยังยืนยันและมุ่งมั่น อยู่เหมือนเดิม....



ขอเชิญผู้ใช้งานทุกท่านเข้ากลุ่มสนทนา
"CU TaXGO User's" บน "Telegram"



QR Code สำหรับแสกนเข้าร่วมกลุ่ม

ทำไมต้อง Telegram ?

เนื่องจากกลุ่มไลน์จำกัดจำนวนสมาชิกน้อยเกินกว่าจะสามารถให้ทุกท่านสนทนา หรือสอบถามปัญหา ในกลุ่มเดียวกันได้ ดังนั้น Telegram จึงเป็น Chat Application ที่ตอบโจทย์ ซึ่งรองรับสมาชิกได้ถึง 200,000 คน

ดาวน์โหลด Telegram



สำหรับ Android



สำหรับ iPhone / iPad



สำหรับ PC



สำหรับ macOS

🗉 แบบสอบถาม

ท่านต้องการให้ CU-TaXGO พัฒนาต่อไป ในเรื่องใดก่อน ?

คลิกที่นี่เพื่อตอบ

หน้าพอร์ทัล
แพลตฟอร์มบริหารงานองค์กรปกครองส่วน
ท้องถิ่น

ภาพรวมภาษี
ภาพรวมและสถิติต่างๆขององค์การบริหาร
ส่วนตำบลเขาแดง

ระบบคลังเอกสาร
จัดการเอกสารภาษีที่ดินและสิ่งปลูกสร้าง และ
ภาษีป้าย

ระบบข้อมูลทะเบียน

เลือกเมนูแบ่งกลุ่มข้อมูล

[ทะเบียนแปลงที่ดิน](#)

[ทะเบียนสิ่งปลูกสร้าง](#)

[ทะเบียนอาคารชุด](#)

[ทะเบียนป้าย](#)

[ทะเบียนเจ้าของทรัพย์สิน](#)

[ราคาประเมินที่ดิน](#)

[ราคาประเมินสิ่งปลูกสร้าง](#)

ระบบแบบสำรวจและแบบ ภ.ด.ส.


รายงานแบบสำรวจและแบบ ภ.ด.ส. ต่างๆ

ระบบจดหมายเวียนและการตั้งค่า

หนังสือส่งถึงเจ้าของทรัพย์สิน


โปรแกรมช่วยและการคำนวณ


โปรแกรมตัวช่วยต่างๆ


 KTB CO - บันทึกรับชำระ
บันทึกรับชำระค่าภาษีจากการชำระ
เงินผ่านธนาคารกรุงไทย


 ระบบงานสำรวจ
Go2Survey

 ระบบงานแผนที่
Go2GIS

 ข่าวสารและประชาสัมพันธ์
จากผู้พัฒนาระบบ CU-TaXGO

 แบบคำขอสร้างบัญชีผู้ใช้งาน
สามารถกรอกแบบฟอร์มนี้เพื่อขอ
username ในการเข้าระบบให้กับเจ้า
หน้าที่ท่านอื่นใน อปท.

 แบบคำขอแต่งตั้ง
เจ้าหน้าที่ผู้มีอำนาจอนุมัติการขอ
เอกสารและตรวจสอบประวัติการทำ
รายการ

 แบบประเมินความพึงพอใจ
แนะนำเรา ช่วยเราให้พัฒนาแพลตฟอร์มให้ดียิ่งขึ้นไป

Change theme

Original (Light)



ทะเบียนเจ้าของทรัพย์สิน

รายการเจ้าของทรัพย์สินทั้งหมดในระบบ



+ สร้างข้อมูลเจ้าของทรัพย์สินใหม่

คำค้นหา ชื่อ

ชื่อเจ้าของทรัพย์สิน...

คำค้นหา นามสกุล

นามสกุลของทรัพย์สิน...

คำค้นหา รหัสชื่อ

รหัสชื่อ...

คำค้นหา เลขบัตรประชาชน/เล...

เลขบัตรประชาชน/เลขทะเบียน...

คำค้นหา รหัสที่ใช้ในระบบ

รหัสที่ใช้ในระบบ...

ประเภทเจ้าของทรัพย์สิน

การเรียงลำดับ

เจ้าของทรัพย์สิน (A-Z, 0-9)

ตัวเลือกคำค้นหา

ตรงกันบางส่วน

ตรงกันทั้งหมด

การครอบครองทรัพย์สิน

การกรองความสัมพันธ์ของข้อมูล

ไม่กรอง

คลังเอกสาร 25...  เปลี่ยนปี

บันทึกการค้นหาล่าสุด

ค้นหา

Show 10 entries

Page 1 of 87

ลำดับ	รหัสที่ใช้ ในระบบ	เจ้าของทรัพย์สิน	รหัสชื่อ	เลขบัตรประชาชน /เลขทะเบียน	ประเภท	มีชื่อใน ภ.ด.ส. 3,4 มีชื่อเป็นเจ้าของทรัพย์สิน		
						ที่ดิน	สิ่งปลูกสร้าง	ห้องชุด
1	670	นาง ทองพูน กลิ่นโพธิ์	ท916/1756	3770200153801	บุคคล	1	1	(
2	605	นาย พิภูล สายฟ้า	ท170/8760	3770200153541	บุคคล	2	0	(
3	206	นางกชพร คล้ายทอง	ก267/1775	1770200006586	บุคคล	2	0	(
4	1024	นางสาวกนกพร แสงวิเชียร	ก516/8172		บุคคล	1	0	(
5	1067	นางสาวกนกวรรณ เพชรประดับ	ก517/6275	1770200101414	บุคคล	2	0	(
6	175	นายกมล ผ่องแผ้ว	ก770/6916	3770200160549	บุคคล	1	1	(
7	229	นายกมล สมโสภา	ก770/8786	3770200158943	บุคคล	1	1	(
8	1015	นางกรรณิการ์ ยอดแก้ว	ก774/7941		บุคคล	1	0	(
9	244	นางสาวกรรณิกา อ่อนไหว	ก774/9958	3770200157262	บุคคล	0	1	(
10	277	นางสาวกรรณา ชมลา	ก740/2770	3770200161189	บุคคล	1	2	(

Showing 1 to 10 of 867 entries

Page 1 of 87